RUGBY WORLD CUP JAPAN 2019
HOST CITY OSAKA・HIGASHIOSAKA

BM

バリアフリーマップ
Accessibility Map

大阪府・東大阪市

Osaka Prefecture
Higashiosaka City

バリアフリーマップについて

Accessibility Map

下肢に障害のある方や高齢の方などが、
段差なく競技会場まで移動できるよう、
経路と街中の情報を可視化したマップです。

This map shows accessibility information and
the routes that have no steps which enable
easy access to the stadium for the elderly
and the mobility-impaired.

経済界協議会と地域経済界・自治体・学生が連携し、
国土交通省基準の収集ツールを用いて
街中のバリア情報を収集し、製作しました。

Information was gathered by All Japan Business Committee
in cooperation with local business bodies, municipalities and students
using the data acquisition tools that meet
the Ministry of Land, Infrastructure, Transport and Tourism standards.

製作：経済界協議会
お問い合わせ／ご意見はこちらまで
info@kyougikai.2020.jp

Made by All Japan Business Committee
Feedback: info@kyougikai.2020.jp

本マップの内容は、2019年6月1日時点の情報を基に
作成し発行しておりますので、
発行後の工事等によって変更が生じ、現況と異なる場合があります。
従って、本マップで掲載された内容・情報に起因する損害等について、
弊会及びその構成メンバーは賠償等いたしませんので、
予めご了承ください。

The contents of this document are based on
the information available as of June 1st, 2019.
Therefore, the routes or facilities described in this document
subject to change as the result of further construction
conducted after the issuance of this document.
All Japan Business Committee and its members are
in no event responsible and liable for any damage, loss and/or injury
arising out of or in connection with this document
and/or any content hereof.

会場経路図

Route Map - Venue

このマップの凡例
Map legend

- バリアフリールート The accessible route
- ファンゾーン ルート The route to/via Fanzone
- トイレ Toilet
- 車いす対応トイレ Wheelchair-accessible toilet
- オストメイト対応 Ostomate toilet
- 介助用ベッド Care bed
- おむつ交換台 Diaper changing table
- エレベーター Elevator
- スロープ Slope
- シャトルバス乗降場/バス乗降場 Shuttle Bus Stop/Bus Stop
- タクシー乗降場 Taxi Pick Up
- コンビニエンスストア Convenience Store
- 交差点名 Intersection
- 警察署・交番・派出所 Police station/police box
- 階段 Stairway
- エスカレーター Escalator

詳細な地図情報は、WEBにてご覧いただけます。
For more information on the map,
please access the website.

「この地図は、大阪府の承認を得て、大阪府地形図DMデータ(2500レベル)を使用して作成したものである。(承認番号　平29計推第2018号)」
©2019 ZENRIN CO., LTD.

「この地図は、大阪府の承認を得て、大阪府地形図DMデータ(2500レベル)を使用して作成したものである。(承認番号　平29計推第2018号)」
©2019 ZENRIN CO., LTD.

「この地図は、大阪府の承認を得て、大阪府地形図DMデータ(2500レベル)を使用して作成したものである。(承認番号　平29計推第2018号)」
©2019 ZENRIN CO., LTD.

乗換案内

Travel Information

所要時間はあくまで目安としてご利用ください。/ Below times will differ based on conditions.

関西国際空港 Kansai International Airport
- 南海空港線線 約50分 Nankai Line & Airport Line 50 min.
- 南海なんば駅 Nankai Namba Station
- 徒歩 約20分 20 min. walk
- 近鉄大阪難波駅 Kintetsu Osaka-Namba Station
- 近鉄奈良線 約20分 Kintetsu Nara Line 20 min.

JR天王寺駅 JR Tennoji Station
- JR環状線 約6分 JR Osaka Loop Line 6 min.
- JR鶴橋駅 JR Tsuruhashi Station
- 徒歩 約5分 5 min. walk
- 近鉄鶴橋駅 Kintetsu Tsuruhashi Station
- 近鉄奈良線 約13分 Kintetsu Nara Line 13 min.
- 徒歩 約10分 10 min. walk
- 御堂筋線 天王寺駅 Osaka Metro Midosuji Line Tennoji Station
- 御堂筋線 約7分 Osaka Metro Midosuji Line 7 min.

JR大阪駅 JR Osaka Station
- 徒歩 約10分 10 min. walk
- 御堂筋線 梅田駅 Osaka Metro Midosuji Line Umeda Station
- 御堂筋線 約9分 Osaka Metro Midosuji Line 9 min.

JR新大阪駅 JR Shin-Osaka Station
- 徒歩 約5分 5 min. walk
- 御堂筋線 新大阪駅 Osaka Metro Midosuji Line Shin-Osaka Station
- 御堂筋線 約15分 Osaka Metro Midosuji Line 15 min.
- JRおおさか東線 約24分 JR Osaka Higashi Line 24 min.
- JR河内永和駅 JR-Kawachi-Eiwa Station
- 徒歩 約5分 5 min. walk
- 近鉄河内永和駅 Kintetsu Kawachi-Eiwa Station
- 近鉄奈良線 約13分 Kintetsu Nara Line 13 min.
- JRおおさか東線 約22分 JR Osaka Higashi Line 22 min.
- 高井田中央駅 Takaida-Chuo Station
- 徒歩 約5分 5 min. walk
- 高井田駅 Takaida Station
- 近鉄けいはんな線 約5分 Kintetsu Keihanna Line 5 min.
- 吉田駅 Yoshita Station
- 徒歩 約23分 23 min. walk (1.4 km)

御堂筋線なんば駅 Osaka Metro Midosuji Line Namba Station
- 徒歩 約5分 5 min. walk
- 近鉄大阪難波駅 Kintetsu Osaka-Namba Station
- 近鉄奈良線 約20分 Kintetsu Nara Line 20 min.

東花園駅 Higashi-Hanazono Station
- 徒歩 約13分 13 min. walk (800 m)

東大阪市花園ラグビー場 Hanazono Rugby Stadium

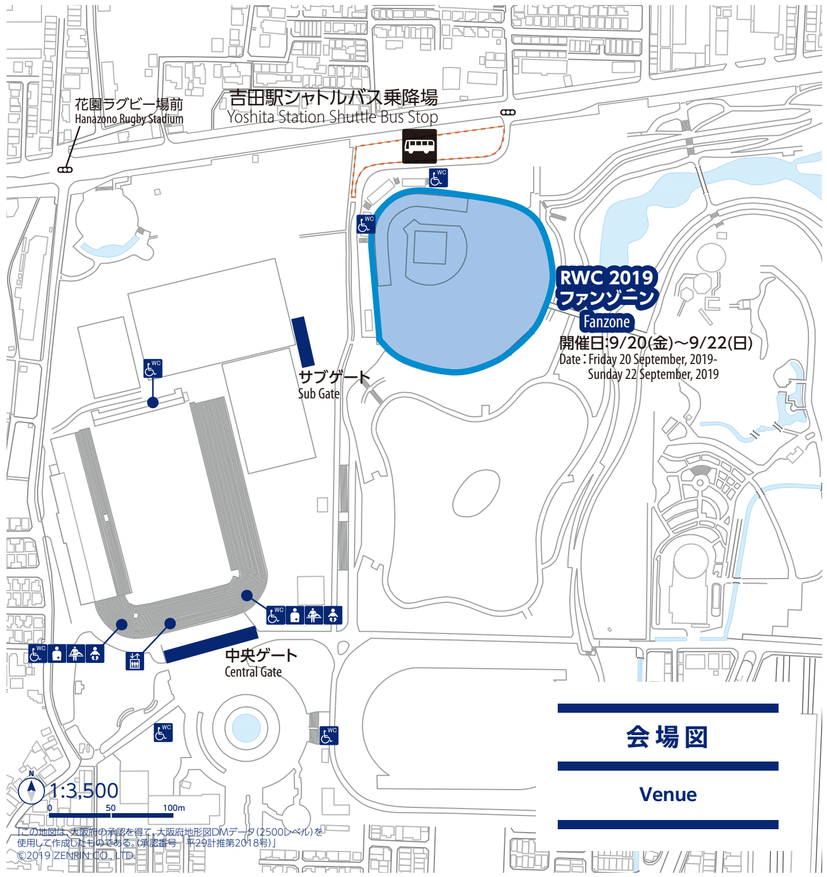

「この地図は、大阪府の承認を得て、大阪府地形図DMデータ(2500レベル)を使用して作成したものである。(承認番号　平29計推第2018号)」
©2019 ZENRIN CO., LTD.

会場図

Venue

RUGBY WORLD CUP JAPAN 2019
HOST CITY OSAKA・HIGASHIOSAKA

大会情報

RWC 2019 Information

ラグビーワールドカップ2019™
日本大会 大阪府・東大阪市開催

Rugby World Cup 2019 — Pool B, Match 5
イタリア v ナミビア
ITALY NAMIBIA
Kick Off (Local time) **2019.9.22 / 14:15**
東大阪市花園ラグビー場、大阪府・東大阪
Hanazono Rugby Stadium, Osaka Prefecture, Higashiosaka City

Rugby World Cup 2019 — Pool C, Match 13
アルゼンチン v トンガ
ARGENTINA TONGA
Kick Off (Local time) **2019.9.28 / 13:45**
東大阪市花園ラグビー場、大阪府・東大阪
Hanazono Rugby Stadium, Osaka Prefecture, Higashiosaka City

Rugby World Cup 2019 — Pool D, Match 21
ジョージア v フィジー
GEORGIA FIJI
Kick Off (Local time) **2019.10.3 / 14:15**
東大阪市花園ラグビー場、大阪府・東大阪
Hanazono Rugby Stadium, Osaka Prefecture, Higashiosaka City

Rugby World Cup 2019 — Pool C, Match 38
アメリカ v トンガ
USA TONGA
Kick Off (Local time) **2019.10.13 / 14:45**
東大阪市花園ラグビー場、大阪府・東大阪
Hanazono Rugby Stadium, Osaka Prefecture, Higashiosaka City

The Rugby World Cup 2019 logoTM © Rugby World Cup Limited 2015 All rights reserved

天王寺駅構内図

Tennoji Station

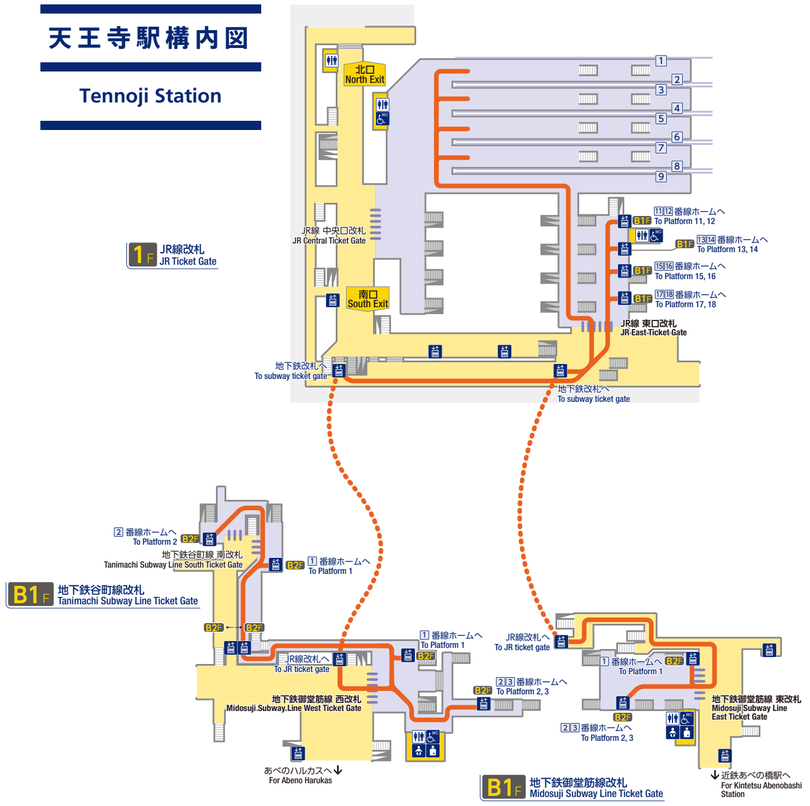

なんば駅構内図

Namba Station

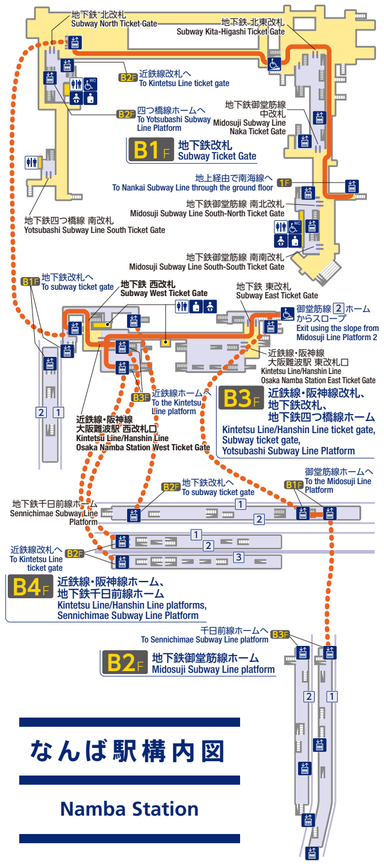

梅田駅構内図

Umeda Station

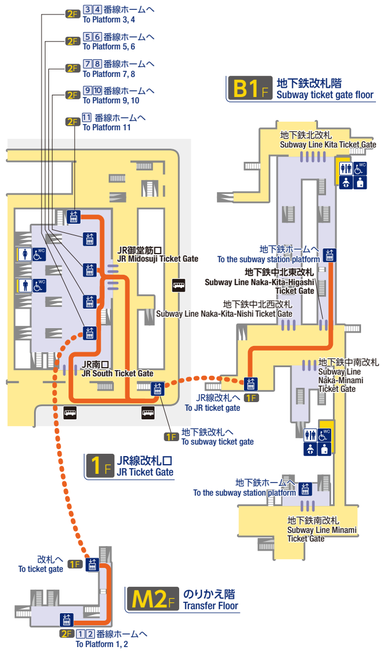

新大阪駅構内図

Shin-Osaka Station

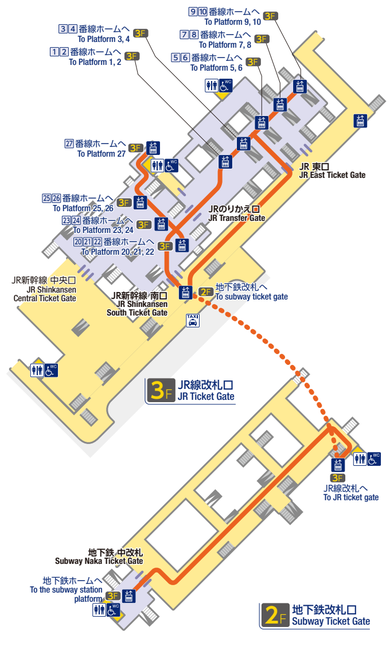

関西空港構内図

Kansai International Airport

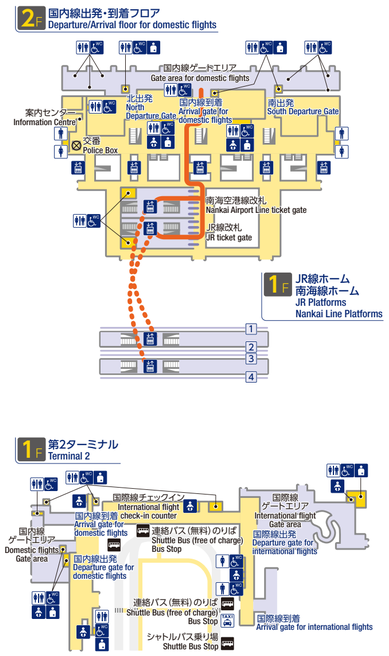

ファンゾーン（てんしば）

Fanzone (Tenshiba)

この地図は大阪市の承認を得て、大阪市デジタルマッピング地形図を使用して調製したものである。
（承認文書番号 大都計第541号 平成29年12月）
©2019 ZENRIN CO., LTD.

鶴橋駅構内図

Tsuruhashi Station

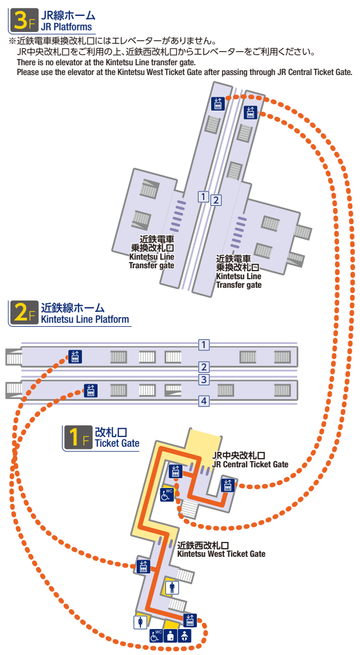

河内永和駅JR～近鉄

Kawachi-Eiwa Station

「この地図は、大阪府の承認を得て、大阪府地形図DMデータ（2500レベル）を使用して作成したものである。（承認番号　平29計推第2018号）」
©2019 ZENRIN CO., LTD.

高井田駅～高井田中央駅

Takaida Station - Takaida-Chuo Station

「この地図は、大阪府の承認を得て、大阪府地形図DMデータ（2500レベル）を使用して作成したものである。（承認番号　平29計推第2018号）」
©2019 ZENRIN CO., LTD.

大阪府広域図

Wide Area Map

「この地図の作成に当たっては、国土地理院長の承認を得て、同院発行の50万分1地方図、2万5千分1地形図及び電子地形図25000を使用した。（承認番号 平29情使、第444-985号）」
©2019 ZENRIN CO., LTD.